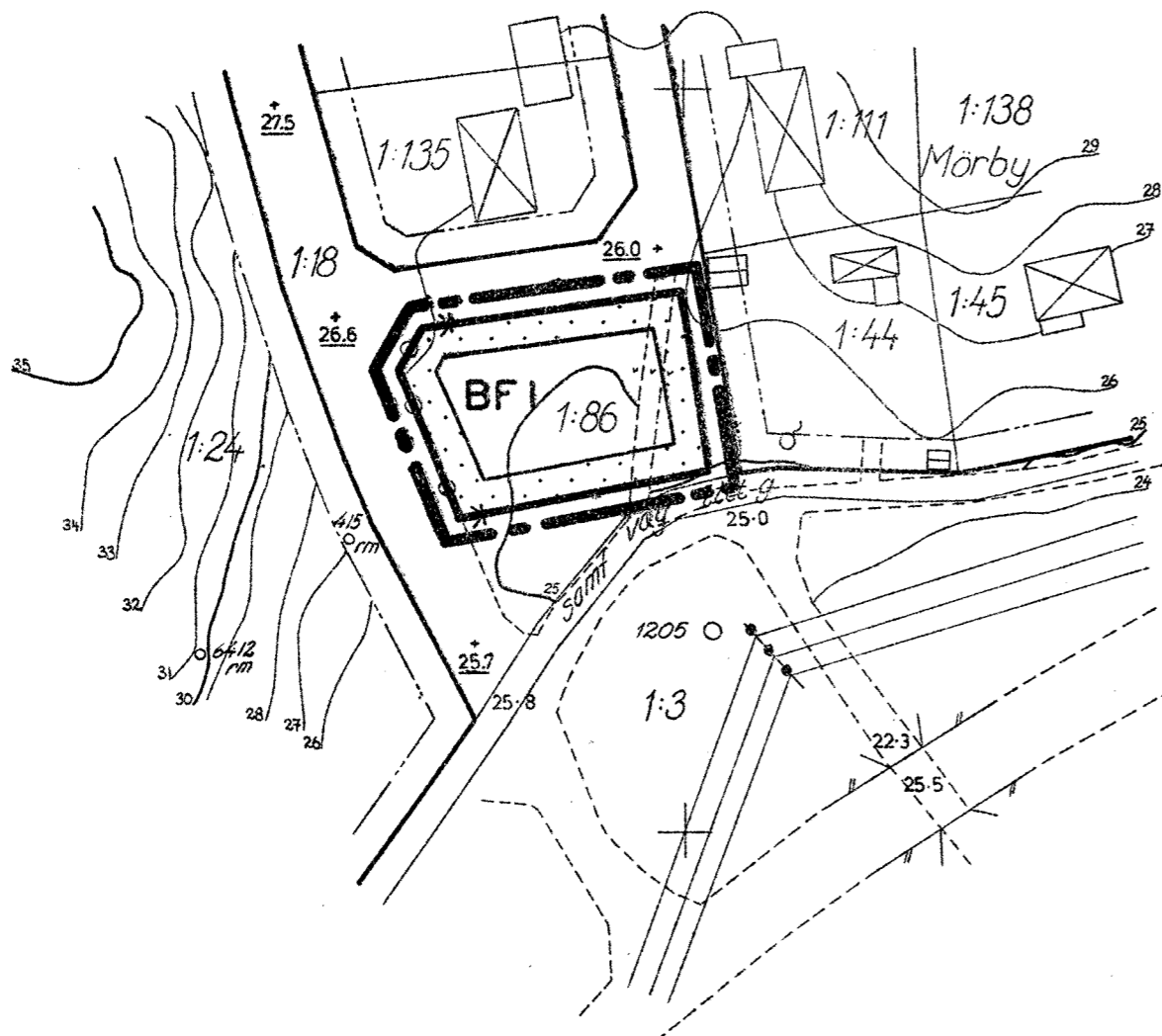


# Förslag till ändring av stadsplan för fastigheten MÖRBY 1:86 Vallentuna kommun Stockholms län

Upprättat i mars 1976





Pehr Olov Danielsson  
Stadsarkitekt

X 102 200




X 102 100



## GRÄNSBETECKNINGAR

-  stadsplanegräns belägen 3 m utanför planområdet
-  gällande områdesgräns
-  gällande områdesgräns med utfartsförbud
-  gällande bestämmelsegräns


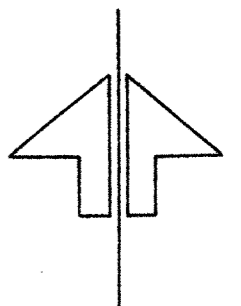
## BYGGNADSKVARTER

-  område för bostadsändamål, friliggande hus

## ÖVRIGA BETECKNINGAR

-  mark som ej får bebyggas
-  antal våningar

Grundkartan upprättad 1970 av distriktslantmätare Åke Bysjö.  
Kompletterad 1976



ARKIVEXEMPLAR

S 77 03 08

PLANARKIVET

Y 100 400

Y 100 500