

BÄLLSTABERG
















med omgivningar

ILLUSTRATION

till programförslag 1988-06-23 godkänt
av Kommunfullmäktige 1989-01-30

Upprättad den 19 januari 1990 - reviderad 3 juli
Stadsarkitektkontoret Vallentuna i samarbete
med FFNS ARKITEKTER I STOCKHOLM

Teckenförklaringar

-  HPL Roslagsbanan med hållplats
-  Vägar - befintliga, planerade
-  Vägar - reservat
-  Huvudstråk för gång- och cykel-
trafik
-  Infartsparkering
-  Kraftledning
-  Bostäder
-  Industri, småindustri
-  Kontor, hantverk
-  Grundskola (bibliotek, fritidsgård
m m ingår)
-  Barnstuga
-  Centrum - kommersiell- och
kommunal service, bostäder,
föreningslokaler, vårdcentral m m
-  Butik, kiosk, bilservice o dyl
-  Större sammanhängande naturområde
-  Etapp I



LANTMÄTERIET
Fastighetsregistermyndigheten
Stockholms län
Ink. 92-08-24
Dnr 92/385