

Förslag till utvidgning av  
byggnadsplan för

# SNAPPTUNAOMRÅDET

omfattande del av fastigheterna

Ormsta 17 och Snapptuna 21

i Vallentuna kommun, Stockholms län

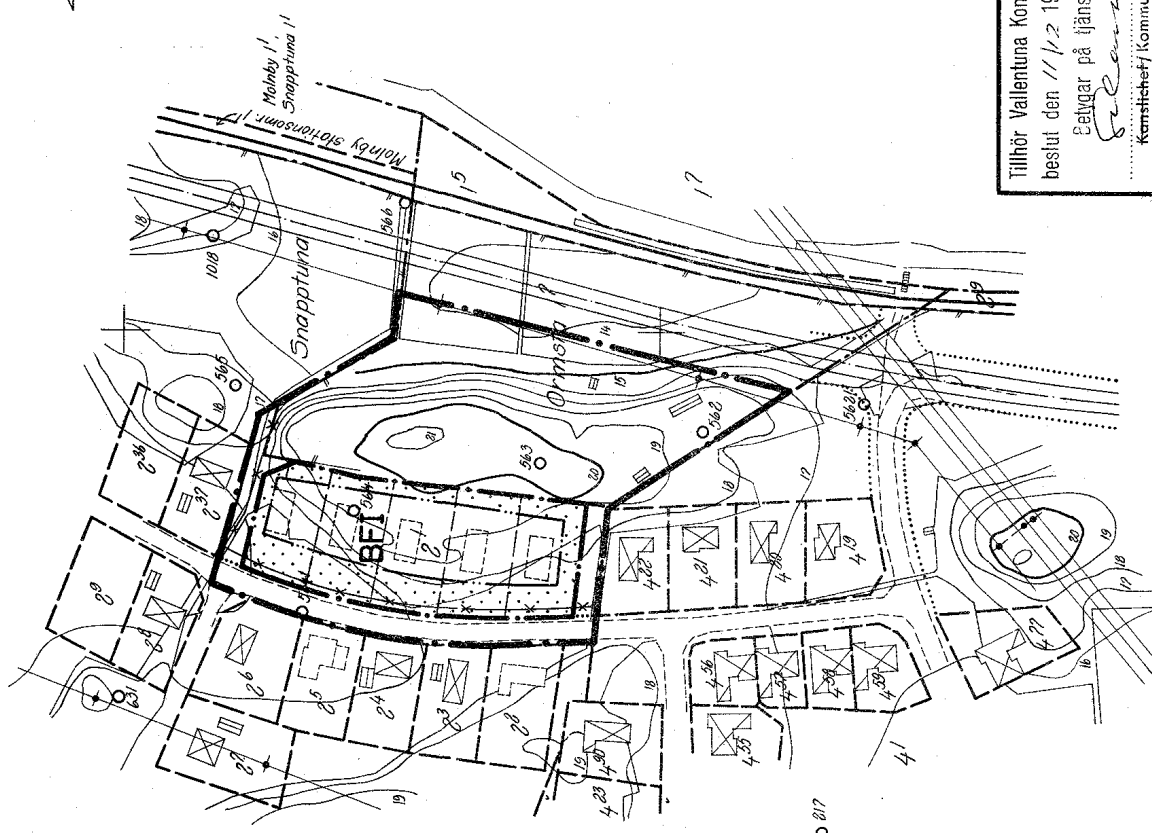
Upprättat, Stockholm maj 1968

*Evanthelm*

Torbjörn Landström  
arkitekt SAR

Ar 19.69... den 19.12.1968...  
fastställdes denna byggnadsplan  
på sätt länsstyrelsens beslut samma dag närmare  
utvisar. Länsstyrelsen i Stockholms län som oran.  
På tjänstens vägnar

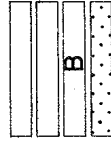
**EVA SÖDERLUND**



### BETECKNINGAR

byggnadsplanekartan:

- byggnadsplanegräns
- områdesgräns
- bestämmelsegräns
- gällande byggnadsplanelinje avsedd att utgå
- parkgräns, ej avsedd att fastställas
- tomtgräns, ej avsedd att fastställas



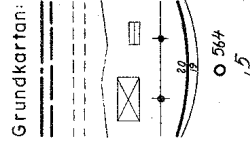
allmän plats, vägmark  
allmän plats, park  
område för bostadsändamål  
mark som ej får bebyggas



byggnadssätt  
antal våningar  
föreslagen byggnad

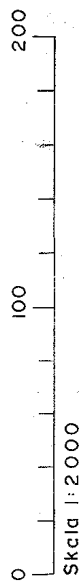
Kopians likhet med originalet  
bestyrkes i tjänsten:

*J. O. Öster*



fastighetsgräns  
väg  
odlingsgräns  
befintliga byggnader  
kraftledning  
nivåkurvor  
polygonpunkt  
jordregisternummer

Tillhör Vallentuna Kommunalfullmäktiges  
beslut den 11/2 1968 § 757  
Betigar på tjänstens vägnar:  
*E. Söderlund*  
Kamstichef/ Kommunalsekretärare



Grundkartan upprättad år 1968  
av distriktslantmätare Åke Bysjö.

x.1022000 y.101400 x.1022000 y.101400