







PLANBESTÄMMELSER

Följande gäller inom området med nedanstående beteckningar. Endast angiven användning och utformning är tillåten. Bestämmelser utan beteckning gäller inom hela området.

GRÄNSER

	Detailplanegräns
	Användningsgräns
	Egenskapsgräns

ANVÄNDNING AV MARK OCH VATTEN

Allmänna platser	
 NATUR	Naturområde, gång- och cykelväg får anordnas
 Kvartermark	
 SY	Skola och idrott

BEGRÄNSNINGAR AV MARKENS BEBYGGANDE

	Marken får inte bebyggas
---	--------------------------

PLACERING, UTFORMNING, UTFÖRANDE

Utformning	
	Högsta byggnadshöjd i meter

ADMINISTRATIVA BESTÄMMELSER

Genomförandetiden är 5 år från den dag planen vinner laga kraft



Illustrationsplan 1:1000



Plankarta 1:1000










Utgående detaljplanegräns

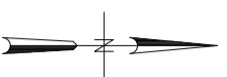
GRUNDKARTA

Grundkarta utarbetad av Samhällsbyggnadsförvaltningen i Vallentuna kommun.
Koordinatsystem:
Plan: SWEREF 99 18 00
Höjd: RH00

Mätningssingel: Lena Landenholm
Grundkarta uppdaterad: 2010-02-02
Kartbladen är fullständigt endast inom planområdet.
När två gränser sammanfaller kan redovisningen bli heldragen linje.

TECKENFÖRKLARING

	Fastighetsgräns
	Fastighetsbeteckning
	BERGA 1:1
	Beståndshus
	Uthus
	Väg
	Staket
	Rundstjärns
	Höjdiwura



Enkelt planförfarande enligt 5 kap 28 § PBL

VALLENTUNA KOMMUN	ANTAGANDEHANDLING	Till planen hör: Plankarta Planbeskrivning Genomförandebeskrivning Särskilt utlåtande Fastighetsförteckning
omfattande del av fastigheterna Kragsta 2:32 och Kragsta 2:7		
Vallentuna kommun, Stockholms län		
Samhällsbyggnadsförvaltningen 2010-10-26		Beställningsdatum
		Instans
		Antagande
		2010-11-09
Eva Anderling Plan & exploateringschef	Anna Dahlberg Planarkitekt	Laga kraft
		2010-12-09
Skala 1:1000 (Papperstorhet A2)		