

Kopia

Förslag

till avstyckningsplan
för del av

Stora Mellösa nr1

i Vallentuna socken, Stockholms län:
upprättat år 1947 av:



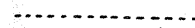




L. Ljunggren

Distriktslantmätare

Bestyrkes o' tjänstens vägnar:

L. Ljunggren
Distriktslantmätare

Beteckningar:

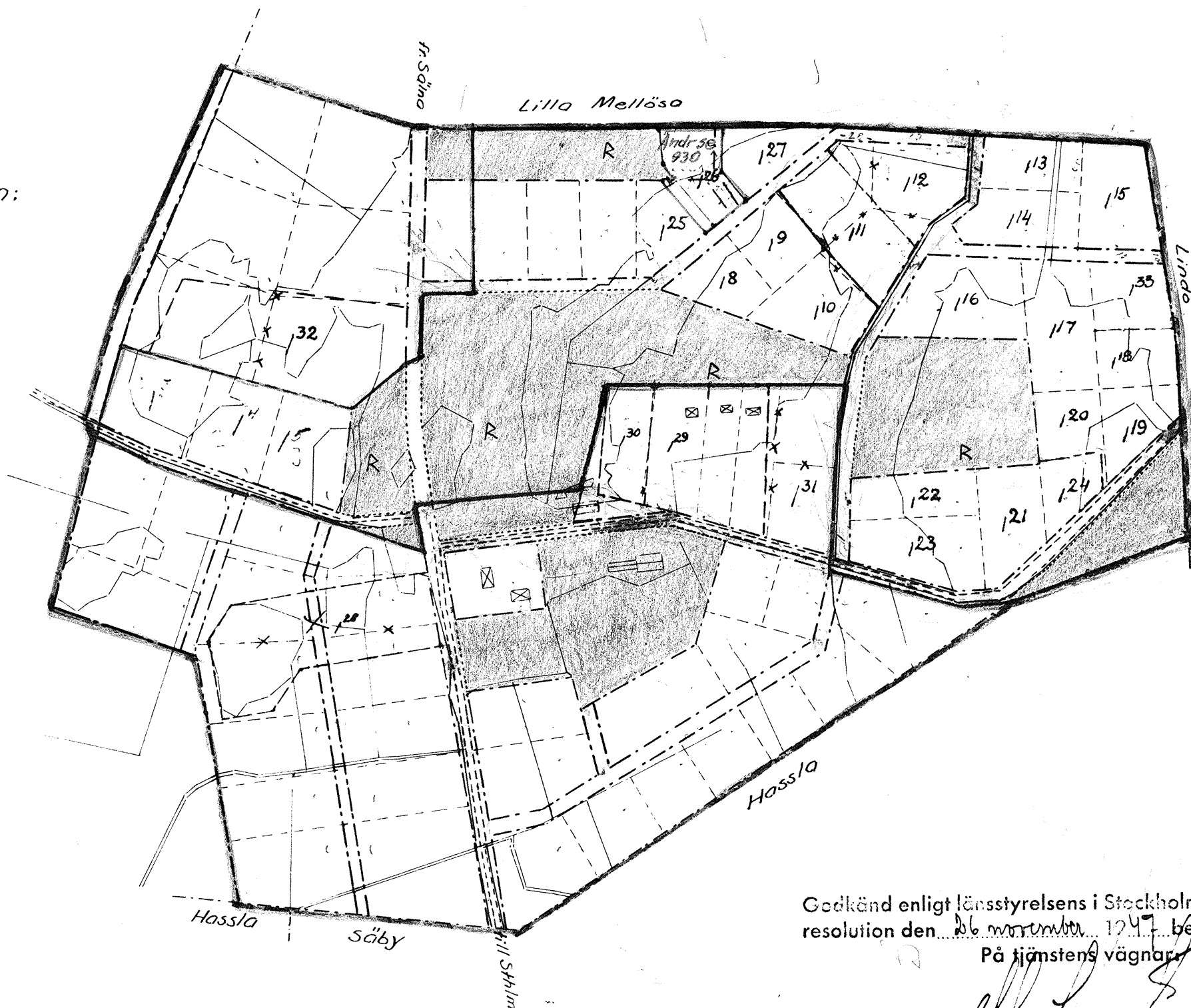
-  Gräns för området
-  Kvartersgräns
-  Gräns mellan väg och allmän plats
-  Fornlämning
-  Kvartersmark
-  Vägmark
-  Allmän plats

! Länsstyrelsens beslut angiven linje.

100 50 0 100 200 300 meter

Skala 1:4000

132/35-47



Godkänd enligt länsstyrelsens i Stockholms län
resolution den 26 november 1947 betyg per

På tjänstens vägnar

L. Ljunggren

Stpl. 929

ek 286